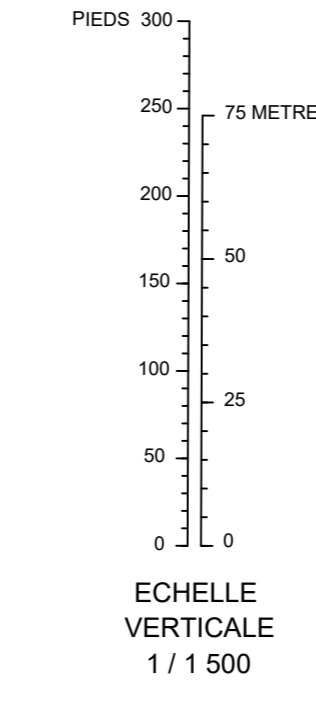
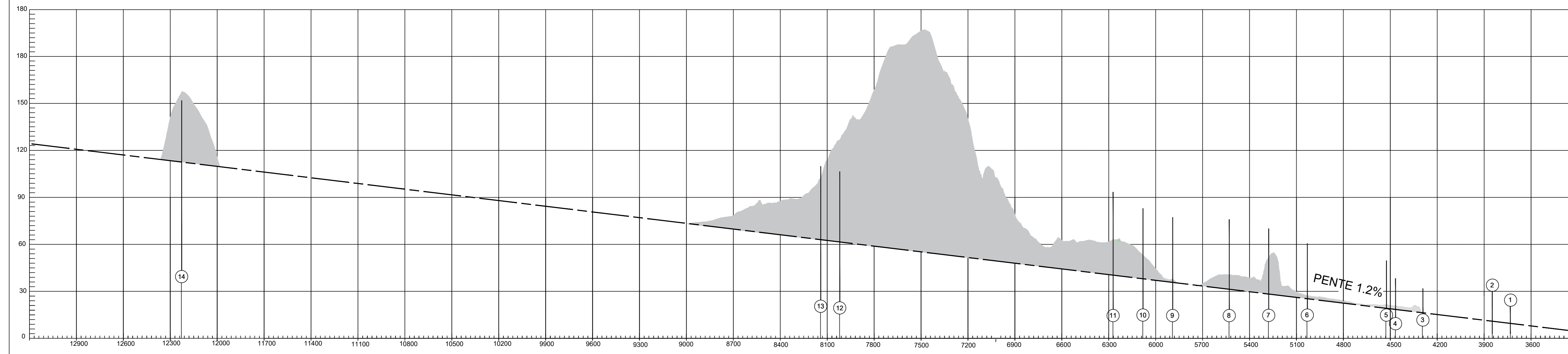


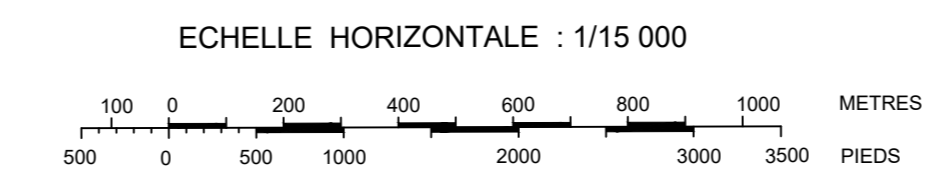
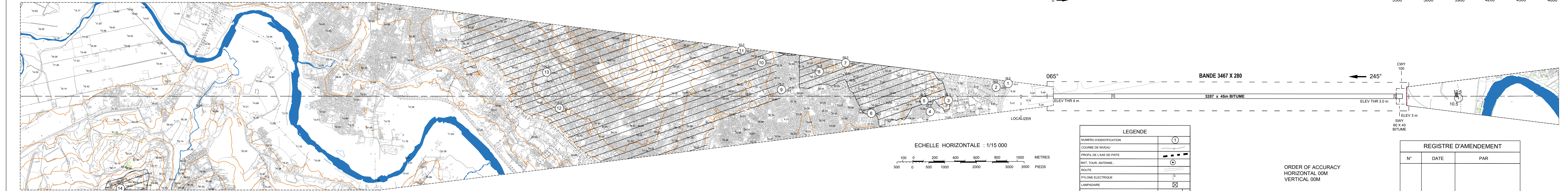
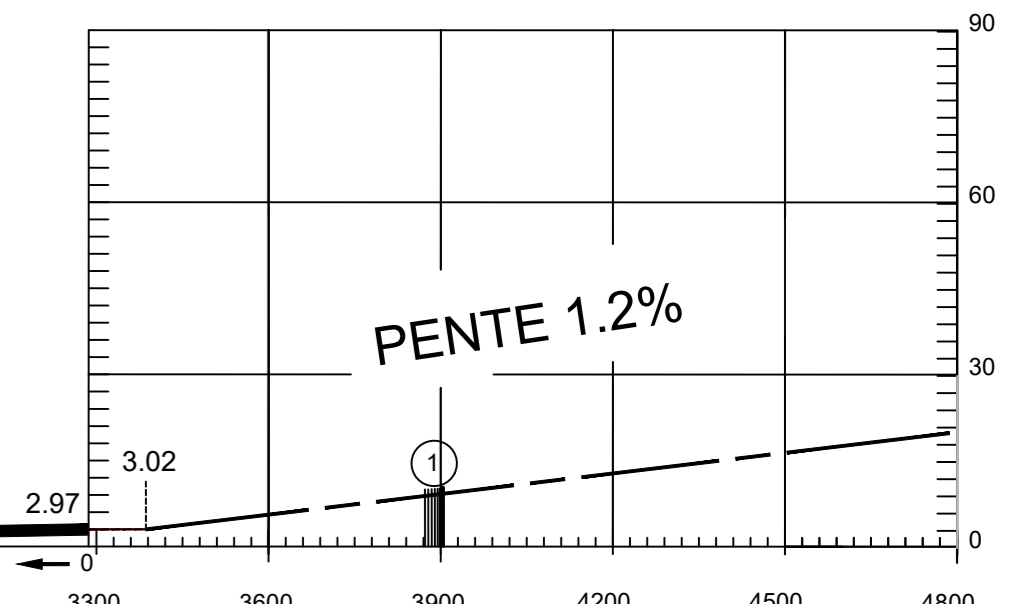
DIMENSIONS ET ALTITUDES EN METRE
DECLINAISON MAGNETIQUE 1° W (2020)

CARTE D'OBSTACLES D'AERODROME - OACI -
TYPE A (APPLICATION DES LIMITES D'EMPLOI DES AVIONS)

TETOUAN / SANIAT R'MEL RWY 07/25



RWY 07/25			
DISTANCES DECLAREES			
RWY 07			RWY 25
3287	(TORA)	LONGUEUR DE ROULEMENT UTILISABLE AU DECOLLAGE	3287
3387	(TODA)	LONGUEUR UTILISABLE AU DECOLLAGE	3387
3347	(ASDA)	LONGUEUR UTILISABLE POUR ACCELERATION - ARRÊT	3287
2727	(LDA)	LONGUEUR UTILISABLE A L'ATTERRISSAGE	3287



LEGENDE	
NUMERO D'IDENTIFICATION	(1)
COURBE DE NIVEAU	—
PROFIL DE LAINE DE PISE	—
RAIL TOUR ANTENNE	—
ROUTE	—
PYLONE ELECTRIQUE	⊥
LAMPADAIRE	⊠
MUR DE CLOTURE	—
TERRAIN PRENANT LE PLAN D'OBSTACLES	—

ORDER OF ACCURACY
HORIZONTAL 00M
VERTICAL 00M

REGISTRE D'AMENDMENT		
N°	DATE	PAR