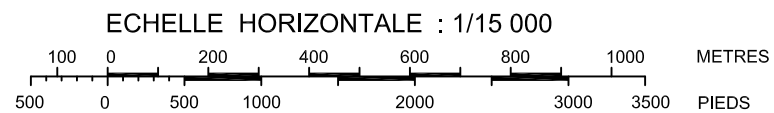
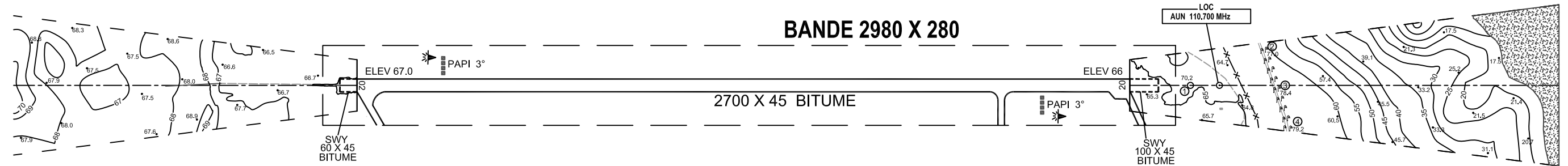



CARTE D'OBSTACLES D'AERODROME -OACI-
TYPE A (APPLICATION DES LIMITES D'EMPLOI DES AVIONS)

LAAYOUNE / Hassan 1er
RWY 02/20

DIMENSIONS ET ALTITUDES EN METRES

DECLINAISON MAGNETIQUE 4° W (2020)



LEGENDE	
COURBE DE NIVEAU	70.0
PROFIL DE L'AXE	
MUR DE CLOTURE	-x-x-
CONSTRUCTION	
PISTE	
ROUTE	
NUMERO D'IDENTIFICATION	①
COURS D'EAU INTERMITTENT	

REGISTRE D'AMENDEMENT		
N°	DATE	PAR

TOLERANCES CONFORMES AUX
PRESCRIPTIONS DE L'OACI

ORDRE DE PRECISION
HORIZONTALE 00M
VERTICALE 00M