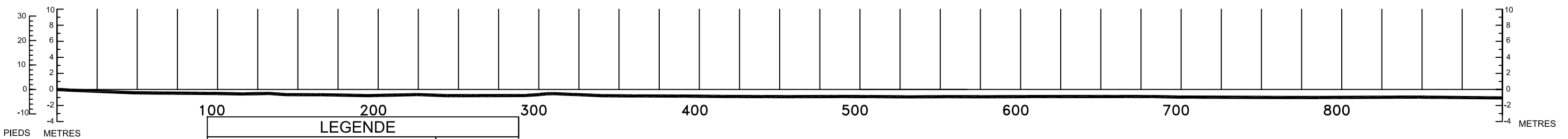

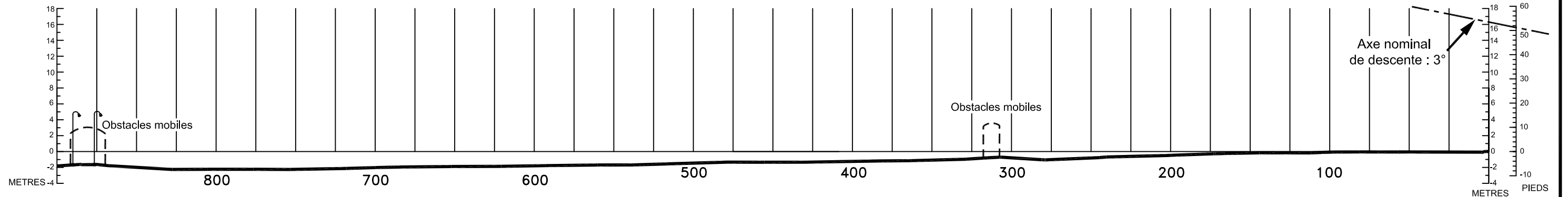


CARTE TOPOGRAPHIQUE POUR APPROCHE DE PRECISION -OACI-

DAKHLA

RWY 03/21

DIMENSIONS ET ALTITUDES EN METRES



LEGENDE	
ANTENNE LOCALIZER	
AXE PISTE	
PROFIL DE L'AXE	
COURBE DE NIVEAU	
MUR DE CLOTURE	
CLOTURE EN FIL GRILLAGE	
ROUTE	
CHEMIN DE RONDE	
LAMPADAIRE	

LES COURBES DE NIVEAU ET LES HAUTEURS
SONT RAPPORTEES A L'ALTITUDE DU SEUIL
DE LA PISTE

ECHELLE HORIZONTALE : 1 / 2 500

ECHELLE VERTICALE : 1 / 500

REGISTRE D'AMENDEMENT		
N°	DATE	PAR