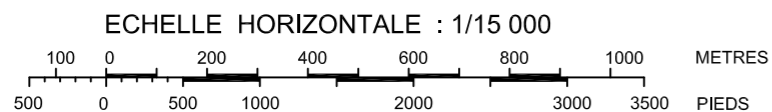
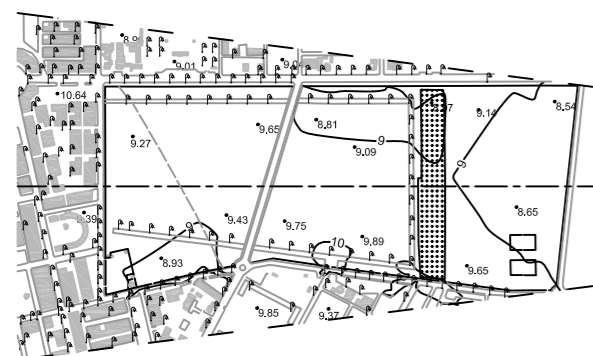
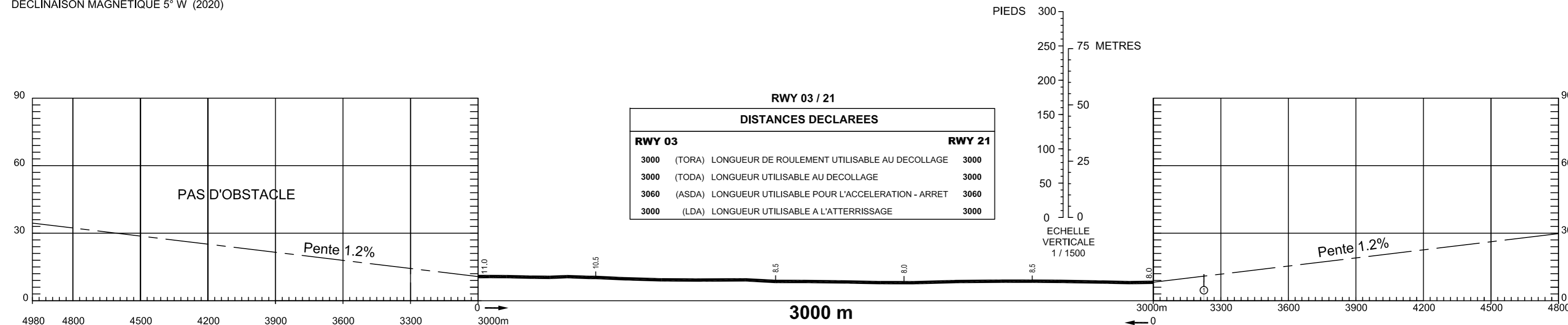


CARTE D'OBSTACLES D'AERODROME -OACI-
TYPE A (APPLICATION DES LIMITES D'EMPLOI DES AVIONS)

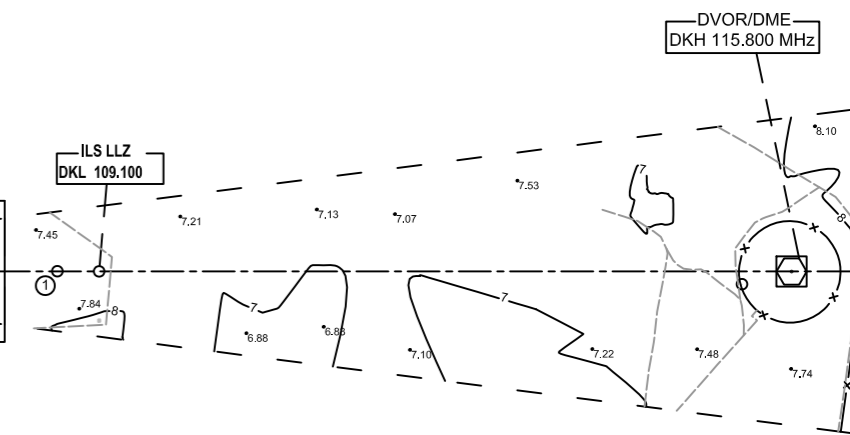
DIMENSIONS ET ALTITUDES EN METRES

DECLINAISON MAGNETIQUE 5° W (2020)



LEGENDE	
COURBE DE NIVEAU	
PROFIL DE L'AXE	
MUR DE CLOTURE	
CONSTRUCTION	
PISTE	
ROUTE	
LAMPADAIRE	
MAT, TOUR, ANTENNE, ETC....	
NUMERO D'IDENTIFICATION	

REGISTRE D'AMENDEMENT		
N°	DATE	PAR



TOLERANCES CONFORMES AUX
PRESCRIPTIONS DE L'OACI

ORDRE DE PRECISION
HORIZONTALE 00M
VERTICALE 00M