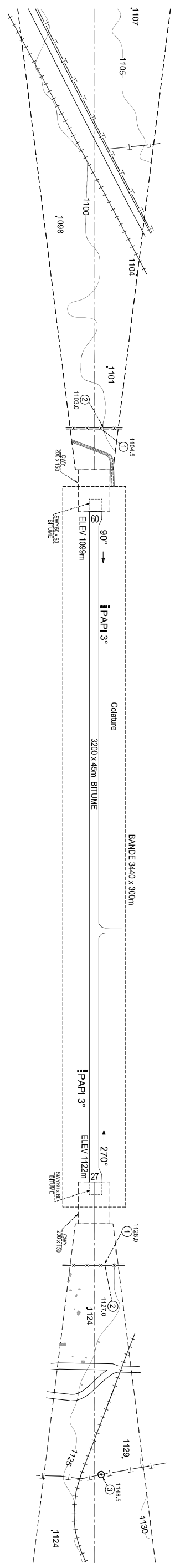
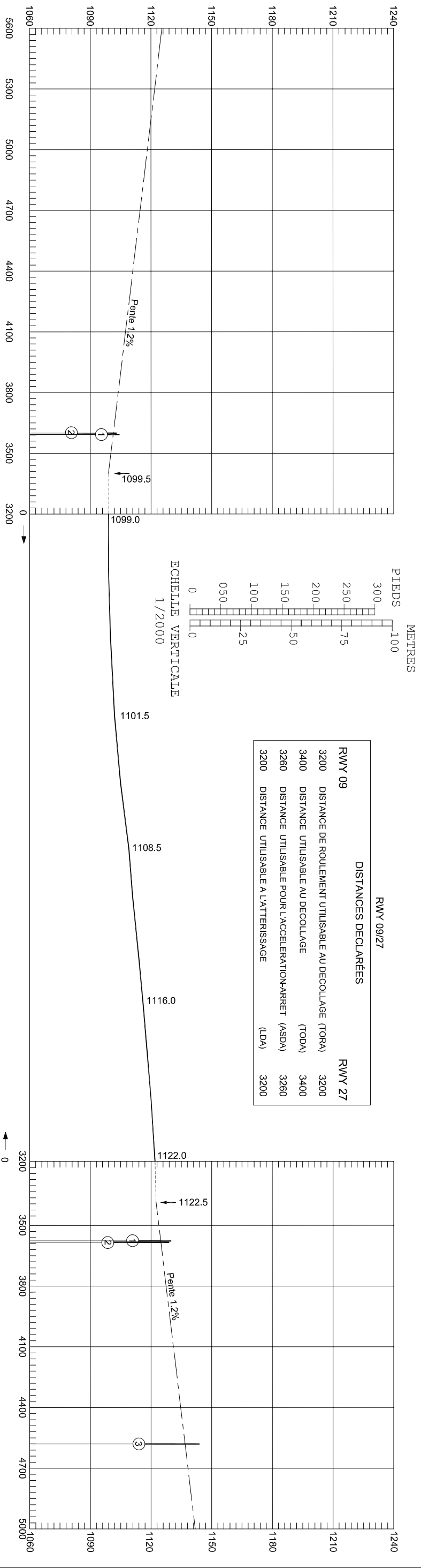


ALTITUDES ET DIMENSIONS EN METRES

CARTE D'OBSTACLES D'AERODROME -OACI
TYPE A (APPLICATION DES LIMITES D'EMPLOI DES AVIONS)


BOUARFA

DECLINAISON MAGNETIQUE 0° E (2020)



LEGENDE

Numero d'identification d'obstacle	①
Mur de Cloture	—x—x—x—
Route	====
Chemin de fer	+ + + + +
Chemin de ronde	- - - - -
Obstacle Antenne, Pylone	⊙
Courbe de la pente	- - - - -
Construction	■
Ligne électrique	- - - - -



REGISTRE DAMENDEMENT

N°	DATE	PAR