

**CARTE D'AERODROME /
D'HELISTATION - OACI.**

30°15'50" N
005°51'11" W ELEV 736 m

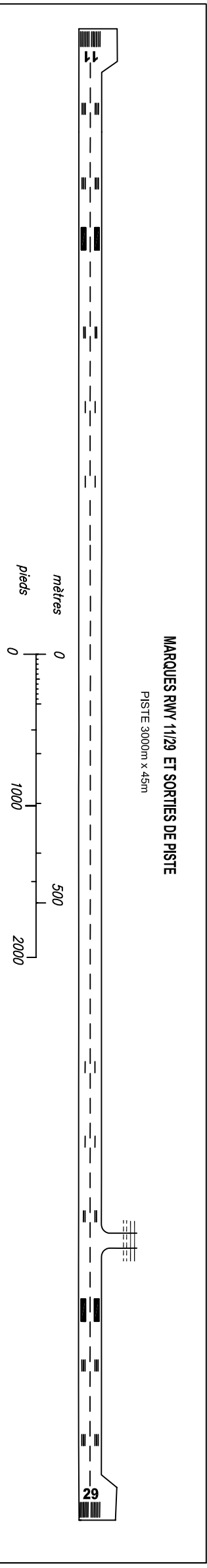
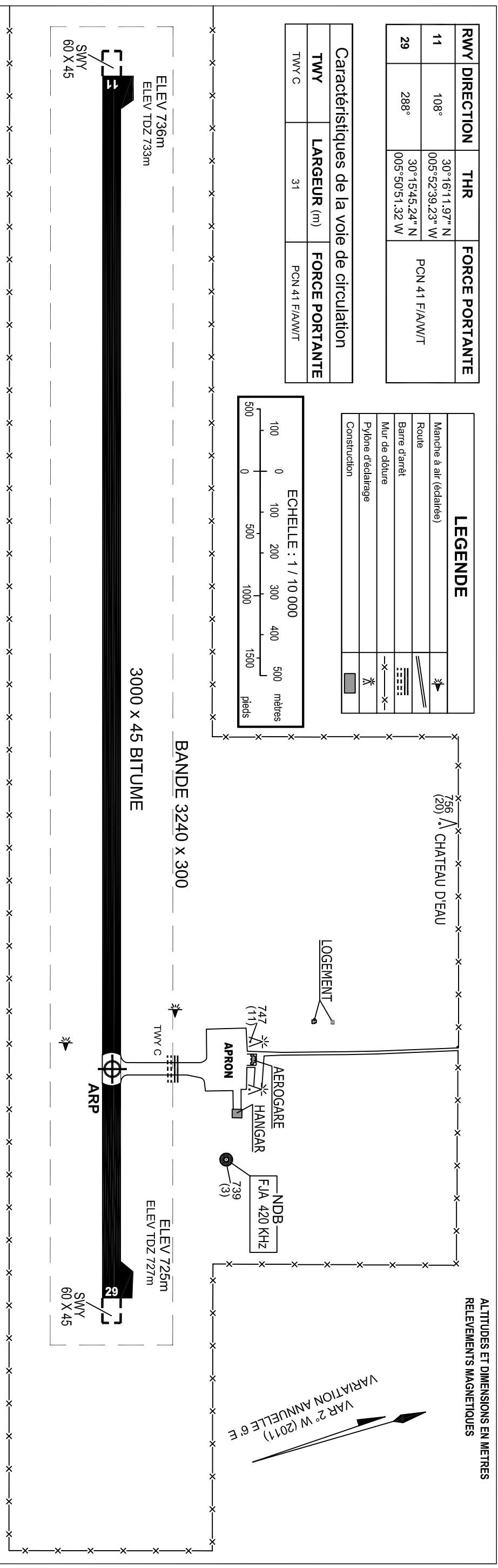
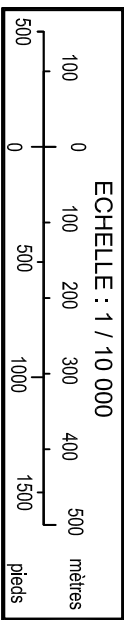
TWR 118.350

ZAGORA

RWY	DIRECTION	THR	FORCE PORTANTE
11	108°	30°16'11,97" N 005°52'39,23" W	PCN 41 F/A/W/T
29	288°	30°15'45,24" N 005°50'51,32" W	PCN 41 F/A/W/T

Caractéristiques de la voie de circulation		
TWY	LARGEUR (m)	FORCE PORTANTE
TWY C	31	PCN 41 F/A/W/T

LEGENDE	
	Manche à air (éclairée)
	Route
	Barre d'arrêt
	Mur de clôture
	Pylône d'éclairage
	Construction



22 DEC 2010

SERVICE D'INFORMATION AERONAUTIQUE - MAROC -

AIRAC AMDT N° 02/11