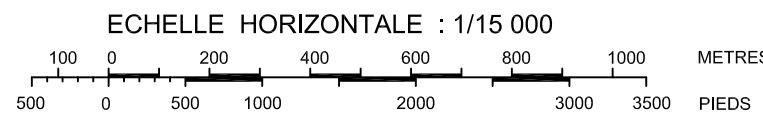
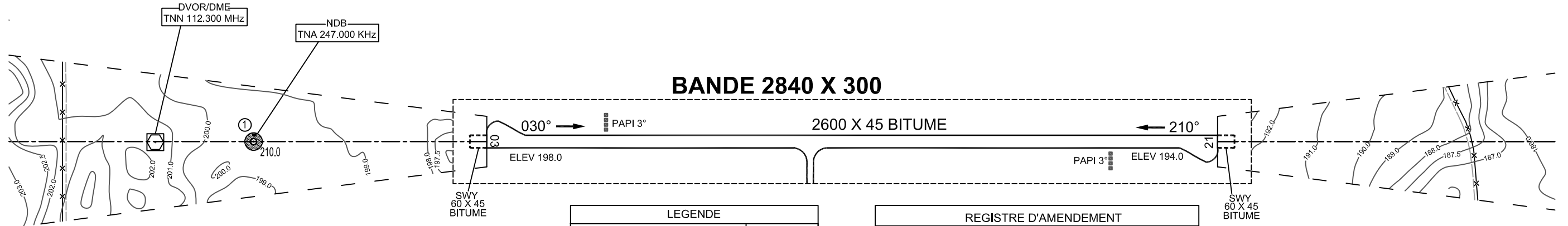



CARTE D'OBSTACLES D'AERODROME -OACI-
TYPE A (APPLICATION DES LIMITES D'EMPLOI DES AVIONS)

TAN-TAN / Plage Blanche
RWY 03/21

DIMENSIONS ET ALTITUDES EN METRES

DECLINAISON MAGNETIQUE 3° W (2020)



LEGENDE	
COURBE DE NIVEAU	190.0
PROFIL DE L'AXE	—
MUR DE CLOTURE	-x-x-
CONSTRUCTION	■
PISTE	—
ROUTE	—
NUMERO D'IDENTIFICATION	①

REGISTRE D'AMENDEMENT		
N°	DATE	PAR

TOLERANCES CONFORMES AUX PRESCRIPTIONS DE L'OACI

ORDRE DE PRECISION HORIZONTALE 00M VERTICALE 00M