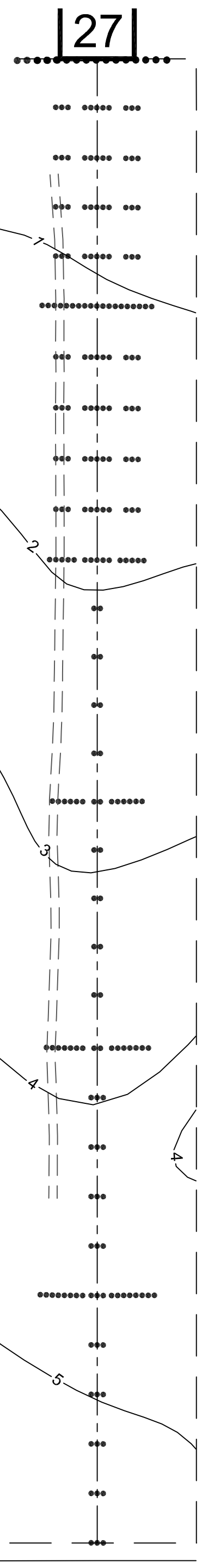
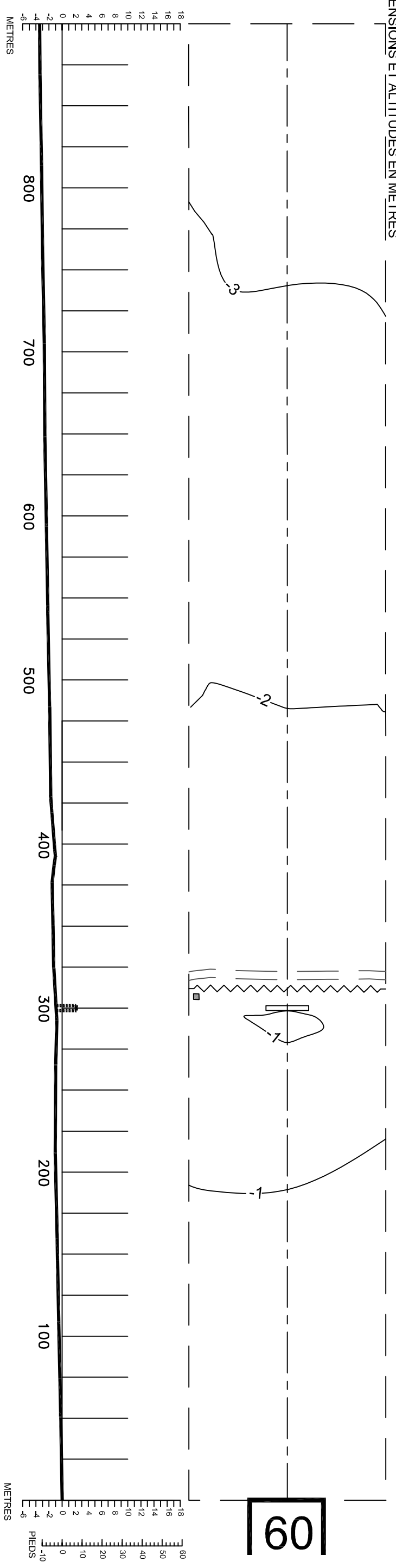


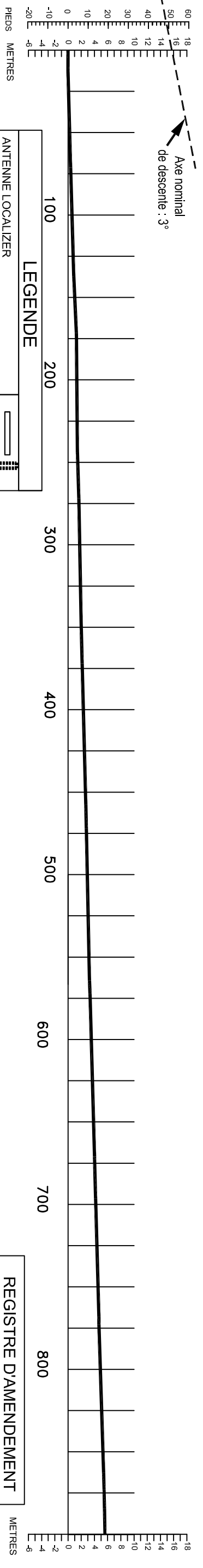
CARTE TOPOGRAPHIQUE POUR APPROCHE DE PRECISION -OACI-

AGADIR / Al Massira
RWY 09/27

DIMENSIONS ET ALTITUDES EN METRES



Axe nominal
de descente : 3°



LEGENDE	
	ANTENNE LOCALIZER
	FEU D'APPROCHE
	AXE PISTE
	PROFIL DE L'AXE
	COURBE DE NIVEAU
	CHEMIN DE RONDE
	CONSTRUCTION
	ZONE PROTECTION ILS

LES COURBES DE NIVEAU ET LES HAUTEURS
SONT RAPPORTEES A L'ALTITUDE DU SEUIL
DE LA PISTE

ECHELLE HORIZONTALE : 1 / 2 500
ECHELLE VERTICALE : 1 / 500

REGISTRE D'AMENDEMENT		
N°	DATE	PAR